







-  **PUNT D'INICI** - Torre de la plaça de la vila
-  **LLOC D'ARRIBADA** - Torre de la plaça de la vila
-  **DESNIVELL (metres)** - 100m
-  **DURADA (hores i minuts)** - 1h15
-  **GRAU DE DIFICULTAT** - Baix
-  **TIPUS DE CAMÍ (corriol, pista...)** - Carrers asfaltats

DESCRIPCIÓ DE L'ITINERARI:

Sortim de la plaça de la Vila, des de la torre cap al carrer Dins la Vila, baixem pel carrer de la Muralla i comencem a pujar pel carrer Afora, del Pi i la Torre fins a la plaça on hi ha el molí de vent i ens arribem a l'era (plaça on hi ha un plafó del Parc Natural del Cap de Creus) i observarem el turó del Damunt i el mas d'en Gifre. Baixem pel carrer Sant Vicenç fins a arribar a l'antic palau de l'abat (del monestir de Sant Pere de Rodes) i l'església de Sant Vicenç. Des del carrer Rafel Estela (antic carrer del mar) i Picasso arribarem a la torre de defensa passant per l'aparcament i part de darrere de la Casa de Cultura.

-  **LLOCS D'INTERÈS:** Torre de la Plaça, Arbre de la Llibertat, Església Nova (Sant Vicenç), carrer Muralla, Molí de Vent, Palau de l'abat



Itinerari a peu
Itinerario a pie
Itinéraire à pied
Walking route



Església/Monestir
Iglesia/Monasterio
Église/Monastère
Church/Monastery



Monument religiós
Monumento religiosa
Monument religieux
Religious monument



Lloc d'interès paisatgístic
Lugar de interés paisagístico
Site d'intérêt environnemental
Site of scenic interest

LLANÇÀ

rutes per la Mar d'Amunt

- 1 de Llançà a Sant Genís del Terror
- 2 de Valleta a Sant Silvestre i Sant Genís
- 3 Puig d'Esquers
- 4 Puig d'Esquers (2)
- 5 Carrerada de Sant Pere de Rodes
- 6 Cap de Ras
- 7 Font d'en Falcó
- 8 Llançà Medieval**
- 9 Dolmen del mas de la Mata
- 10 Dolmen de Roca Miralles



ÀREA MUNICIPAL DE TURISME DE LLANÇÀ

Camprodon, 16-18
17490 LLANÇÀ (Costa Brava) GIRONA
Tel. (34) 972 380 855 · Fax (34) 972 121 931
e-mail: turisme@llanca.cat
www.llanca.cat



Ajuntament de Llançà



Generalitat de Catalunya
Departament d'Innovació,
Universitats i Empresa

LLANÇÀ

rutes per la Mar d'Amunt



8

Itinerari

Llançà Medieval



ES

ruta 8

- ➔ PUNTO DE INICIO - Torre de la plaza del pueblo
- ➔ LUGAR DE LLEGADA - Torre de la plaza del pueblo
- 📏 DESNIVEL (metros) - 100m
- 🕒 DURACIÓN (horas y minutos) - 1h15
- 🏠 GRADO DE DIFICULTAD - Bajo
- ➔ TIPO DE CAMINO (sendero, pista...) - Calles asfaltadas

📄 DESCRIPCIÓN DEL ITINERARIO:

Salimos de la plaza de la Vila, desde la torre hacia la calle Dins la Vila, bajamos por la calle de la Muralla y empezamos a subir por las calles Afora, del Pi y la Torre hasta la plaza donde se encuentra el molino de viento y llegamos hasta la era (plaza donde hay un panel del Parque Natural del Cap de Creus) y observaremos la colina del Damunt y el mas d'en Gifre. Bajamos por la calle Sant Vicenç hasta llegar al antiguo palacio del Abad y la iglesia Sant Vicenç. Desde las calles Rafel Estela (antigua calle del mar) y Picasso llegaremos a la torre de defensa pasando por el aparcamiento y parte trasera de la Casa de Cultura.

- 🕒 LUGARES DE INTERÉS: Torre de la Plaza, Árbol de la Libertad, Iglesia Nueva (Sant Vicenç), calle Muralla, Molino de Viento, Palacio del abad

FR

route 8

- ➔ POINT DE DÉPART - Tour de la place du village
- ➔ POINT D'ARRIVÉE - Tour de la place du village
- 📏 DÉNIVELÉ (mètres) - 100m
- 🕒 DURÉE (heures et minutes) - 1h15
- 🏠 DEGRÉ DE DIFFICULTÉ - Faible
- ➔ TYPE DE CHEMIN (sentier, piste...) - rues goudronnées

📄 DESCRIPTION DE L'ITINÉRAIRE:

Partir de la place du village, depuis la tour en direction de la rue c/ Dins la Vila, descendre par la rue c/ de la Muralla et amorcer la montée par les rues c/ Afora, c/ Pi et c/ la Torre jusqu'à la place où se trouve le moulin à vent pour rejoindre l'Era (place où se trouve un panneau du Parc Naturel du Cap de Creus); de là, on pourra voir la colline de Damunt et le mas Gifre. Descendre par la rue c/ Sant Vicenç pour rejoindre l'ancien palais de l'abbé (du monastère de Sant Pere de Rodes) et l'église Sant Vicenç. De la rue c/ Rafel Estela (ancienne rue c/ del Mar) et de la rue c/ Picasso, on atteint la tour de défense en passant par le parking, derrière la Maison de la Culture.

- 🕒 LIEUX D'INTÉRÊT: Tour de la Place, Arbre de la Liberté, Nouvelle Église (Sant Vicenç) rue c/ Muralla, Moulin à vent, Palais de l'abbé

GB

route 8

- ➔ STARTING POINT - The tower on the village square
- ➔ POINT OF ARRIVAL - The tower on the village square
- 📏 DIFFERENCE IN HEIGHT (metres) - 100m
- 🕒 TIME-LENGTH (hours and minutes) - 1h15
- 🏠 GRADE OF DIFFICULTY - Low
- ➔ TYPE OF TRACK (walking-track, wide-track...) - Paved streets

📄 DESCRIPTION OF ITINERARY:

From the town-square, proceed from the tower to the Dins la Vila street, descend along Muralla street and start to ascend along Afora, Pi and Torre streets to the square where the windmill is; stop at "l'era" (a square where there is a plaque representing the Nature Reserve of Cape Creus), to observe the hill of Damunt and the farmhouse of Gifre. Descend along carrer Sant Vicenç to reach the old abbot's palace (once owned by the abbot of the monastery of Sant Pere de Rodes) and the church of Sant Vicenç. From the street of Rafel Estela (old "carrer de mar" or "sea street") and Picasso, one reaches the defense tower, having crossed a car park and the back of the Casa de Cultura grounds.

- 🕒 SITES OF INTEREST: Tower of the town-square, Tree of Freedom, New Church (Sant Vicenç), Muralla street, Windmill, abbot's palace

